

Met eigen vervoer

Vanuit Utrecht

- Volg de A12 richting Den Haag
- Neem afslag 4 - Voorburg

Vanuit Rotterdam

- Volg de A4 of de A13 richting Den Haag
- Volg op knooppunt Prins Clausplein de A12 richting Den Haag
- Neem afslag 4 - Voorburg

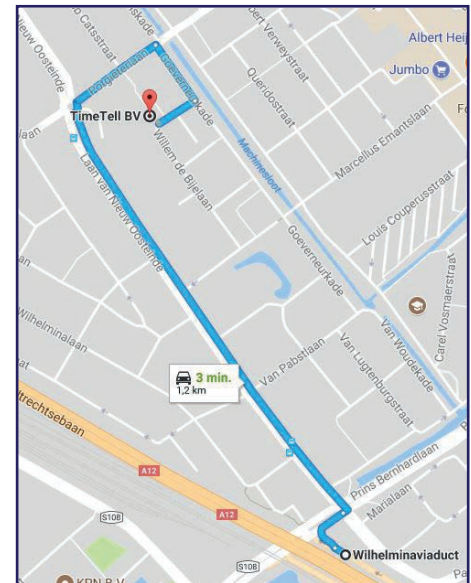
Vanuit Amsterdam

- Volg de A4 richting Den Haag
- Volg op knooppunt Prins Clausplein de A12 richting Den Haag
- Neem afslag 4 - Voorburg

Vanaf afslag 4 - Voorburg (zie kaart hiernaast)

- Ga aan het einde van de afslag bij het stoplicht rechtsaf naar Voorburg.
- Direct daarna bij de stoplichten linksaf naar de Laan van Nieuw Oosteinde.
- Op de Laan van Nieuw Oosteinde bij de eerste rotonde rechtsaf.
- Daarna 2x rechtsaf en dan komt u uit op de Willem de Bijelaan.
- Het TimeTell pand ligt rechts in de bocht.
- U kunt parkeren aan de straat of op de bezoekersplaatsen naast het pand.

TimeTell B.V.
Willem de Bijelaan 147
2274 KV Voorburg
Tel: 070 - 311 48 11
www.timetell.nl



Naar Bilderberg Europa Hotel Scheveningen

Adres: Zwolsestraat 2, 2587 VJ Scheveningen

Tel: +31 (0)70 416 95 95

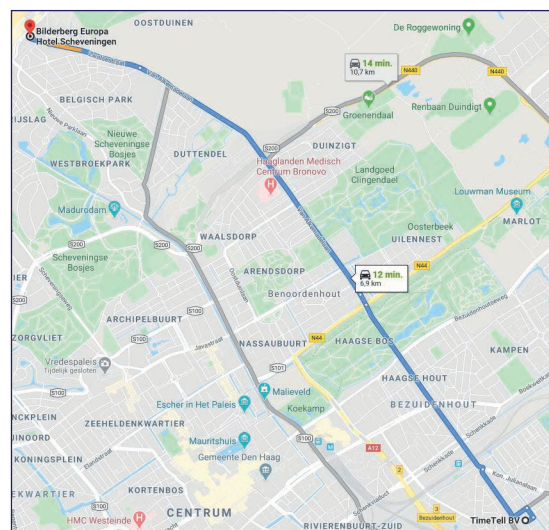
E-mail: europa@bilderberg.nl

www.bilderberg.nl/den-haag/europa-hotel-scheveningen/

Route

- Ga vanuit TimeTell linksaf de Willem de Bijelaan op.
- Sla daarna linksaf de Goeverneurkade op.
- Sla vervolgens linksaf de Potgieterlaan op.
- Neem op de rotonde de eerste afslag naar de Laan van Nieuw Oosteinde.
- Sla na 550m linksaf naar de Laan van Nieuw Oost-Indië.
- Rijd alsmaar rechtdoor via het Willem Witsenplein, de van Alkemadelaan en de Zwolsestraat.
- Het hotel is op de Zwolsestraat na 1 km aan uw rechterhand.

Eventuele parkeerkosten zijn €21,50 per auto per nacht.



Met het OV

Het hotel is ook goed bereikbaar met buslijn 23. Stapt u op bij Halte Mgr. van Steelaan in Voorburg op (zie ommezijde voor de looproute) en weer uit bij de halte Harstenhoekplein in Scheveningen. Hiervandaan is het 5 minuten (350 m) lopen naar het hotel.

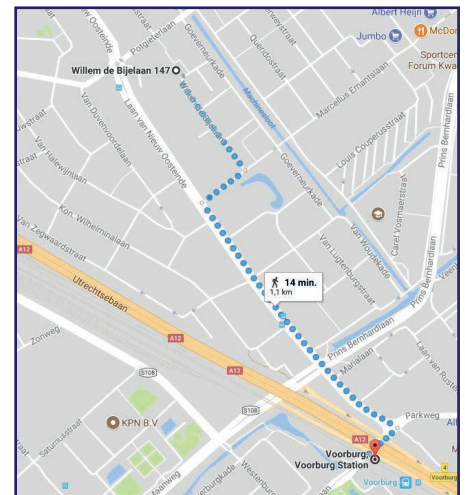
Routebeschrijving naar TimeTell met het Openbaar vervoer

Station Voorburg

Op Station Voorburg stopt de intercity richting Utrecht en Den Haag Centraal.

Met het OV - Neem bus 45 richting Den Haag via Voorschoten. Stap uit bij halte Potgieterlaan.

Te voet (+/- 15 min) - Loop via de Pr. Mariannelaan de Laan van Nieuw Oosteinde op in noordelijke richting. Sla rechtsaf de Prins van Lignestraat op, ga vervolgens linksaf de Willem de Bijelaan op. Als u de laan uitloopt ziet u het pand van TimeTell recht voor u in de bocht.

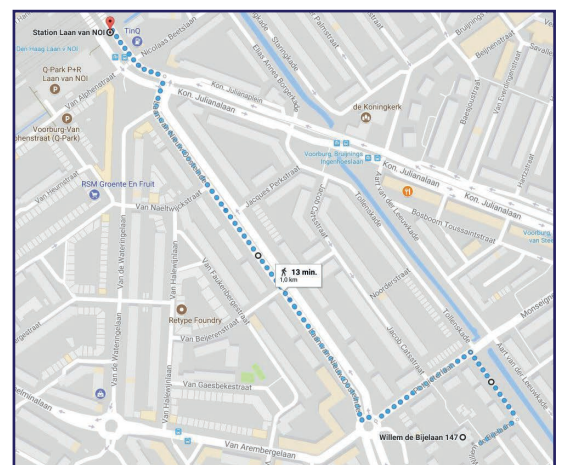


Station Laan van NOI

Op Station Laan van NOI komt iedere 4 minuten een Randstad Rail aan. Daarnaast stoppen hier ook de intercity's richting Amsterdam en Rotterdam.

Met het OV - Neem Tram 2 richting Leidschendam. Stap uit bij Halte Mgr. van Steelaan.

Te voet (+/- 10 min) - Loop de Laan van Nieuw Oosteinde af in zuidelijke richting. Sla linksaf de Potgieterlaan op, ga vervolgens rechtsaf de Goeverneurskade in, daarna weer rechtsaf de Willem de Bijelaan op.

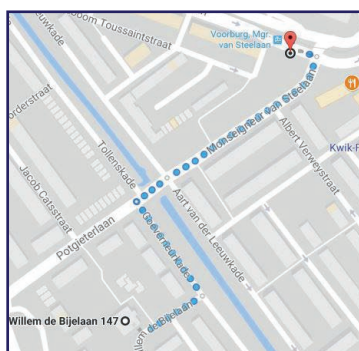


Station Den Haag Centraal

Met het OV - Neem Tram 2 richting Leidschendam. Stap uit bij Halte Mgr. van Steelaan.

Looproute vanaf Halte Mgr. van Steelaan

Sla rechtsaf de Potgieterlaan op, ga vervolgens linksaf de Goeverneurskade op, daarna rechtsaf de Willem de Bijelaan in.



Looproute vanaf Halte Potgieterlaan

Loop in noordelijke richting de Laan van Nieuw Oosteinde op. Ga op de rotonde rechtsaf de Potgieterlaan op. Ga vervolgens rechtsaf naar de Goeverneurskade, daarna weer rechtsaf de Willem de Bijelaan in.

